

**QUYẾT ĐỊNH**

Về việc thu hồi, chuyển mục đích sử dụng đất để thực hiện dự án:  
Khai thác đá làm vật liệu xây dựng thông thường tại điểm mỏ thôn  
Nà Lộc và khu vực Đán Đăm (nay là thôn Văn Tiến)  
xã Khánh Yên Thượng, huyện Văn Bàn

**ỦY BAN NHÂN DÂN TỈNH LÀO CAI**

*Căn cứ Luật Tổ chức chính quyền địa phương ngày 19/6/2015;*

*Căn cứ Luật Đất đai ngày 29/11/2013;*

*Căn cứ Nghị định số 43/2014/NĐ-CP ngày 15/5/2014 của Chính phủ quy định chi tiết thi hành một số điều của Luật Đất đai;*

*Căn cứ Nghị định số 47/2014/NĐ-CP ngày 15/5/2014 của Chính phủ quy định về bồi thường, hỗ trợ và tái định cư khi Nhà nước thu hồi đất;*

*Căn cứ Nghị định số 01/2017/NĐ-CP ngày 06/01/2017 của Chính phủ về việc sửa đổi, bổ sung một số Nghị định quy định chi tiết thi hành Luật Đất đai;*

*Căn cứ Nghị định số 148/2020/NĐ-CP ngày 18/12/2020 của Chính phủ sửa đổi, bổ sung một số nghị định quy định chi tiết thi hành Luật Đất đai;*

*Căn cứ Thông tư số 30/2014/TT-BTNMT ngày 02/6/2014 của Bộ Tài nguyên và Môi trường Quy định về hồ sơ giao đất, cho thuê đất, chuyển mục đích sử dụng đất, thu hồi đất;*

*Căn cứ Thông tư số 33/2017/TT-BTNMT ngày 29/9/2017 của Bộ trưởng Bộ Tài nguyên và Môi trường quy định chi tiết Nghị định số 01/2017/NĐ-CP ngày 06/01/2017 của Chính phủ;*

*Theo đề nghị của Giám đốc Sở Tài nguyên và Môi trường tại Tờ trình số 762/TTr-STNMT ngày 13 tháng 12 năm 2021.*

**QUYẾT ĐỊNH:**

**Điều 1.** Thu hồi, chuyển mục đích sử dụng 38.255,9 m<sup>2</sup> đất do UBND xã Khánh Yên Thượng, huyện Văn Bàn quản lý để thực hiện dự án: Khai thác đá làm vật liệu xây dựng thông thường tại điểm mỏ thôn Nà Lộc và khu vực Đán Đăm (nay là thôn Văn Tiến) xã Khánh Yên Thượng, huyện Văn Bàn. Ranh giới thửa đất thu hồi được xác định theo bản đồ kèm theo.


**Điều 2.** Giao nhiệm vụ cho các cơ quan, tổ chức thực hiện việc thu hồi đất, cụ thể như sau:

1. Chủ tịch Ủy ban nhân dân xã Khánh Yên Thượng có trách nhiệm yết quyết định này tại trụ sở UBND xã Khánh Yên Thượng, tại nơi sinh hoạt chung của cộng đồng dân cư.


2. Văn phòng UBND tỉnh có trách nhiệm đăng quyết định này trên trang thông tin điện tử của tỉnh.

3. UBND huyện Văn Bàn có trách nhiệm thực hiện việc bồi thường, giải phóng mặt bằng theo đúng các quy định hiện hành; quản lý chặt chẽ quỹ đất thu hồi để bố trí sử dụng theo quy hoạch được duyệt; giám sát chặt chẽ việc chuyển mục đích sử dụng đất theo đúng ranh giới, diện tích và mục đích mới được phê duyệt.

**Điều 3.** Chánh Văn phòng UBND tỉnh; Giám đốc Sở Tài nguyên và Môi trường; Thủ trưởng các sở, ngành, đơn vị có liên quan; Chủ tịch UBND huyện Văn Bàn; Chủ tịch UBND xã Khánh Yên Thượng căn cứ Quyết định thi hành.

Quyết định này có hiệu lực kể từ ký. / 

**Nơi nhận:**

- TT. UBND tỉnh;
- Như Điều 3;
- CVP, PCVP3;
- Công thông tin điện tử tỉnh;
- Lưu: VT, TNMT2. 

**TM. ỦY BAN NHÂN DÂN  
KT. CHỦ TỊCH  
PHÓ CHỦ TỊCH**

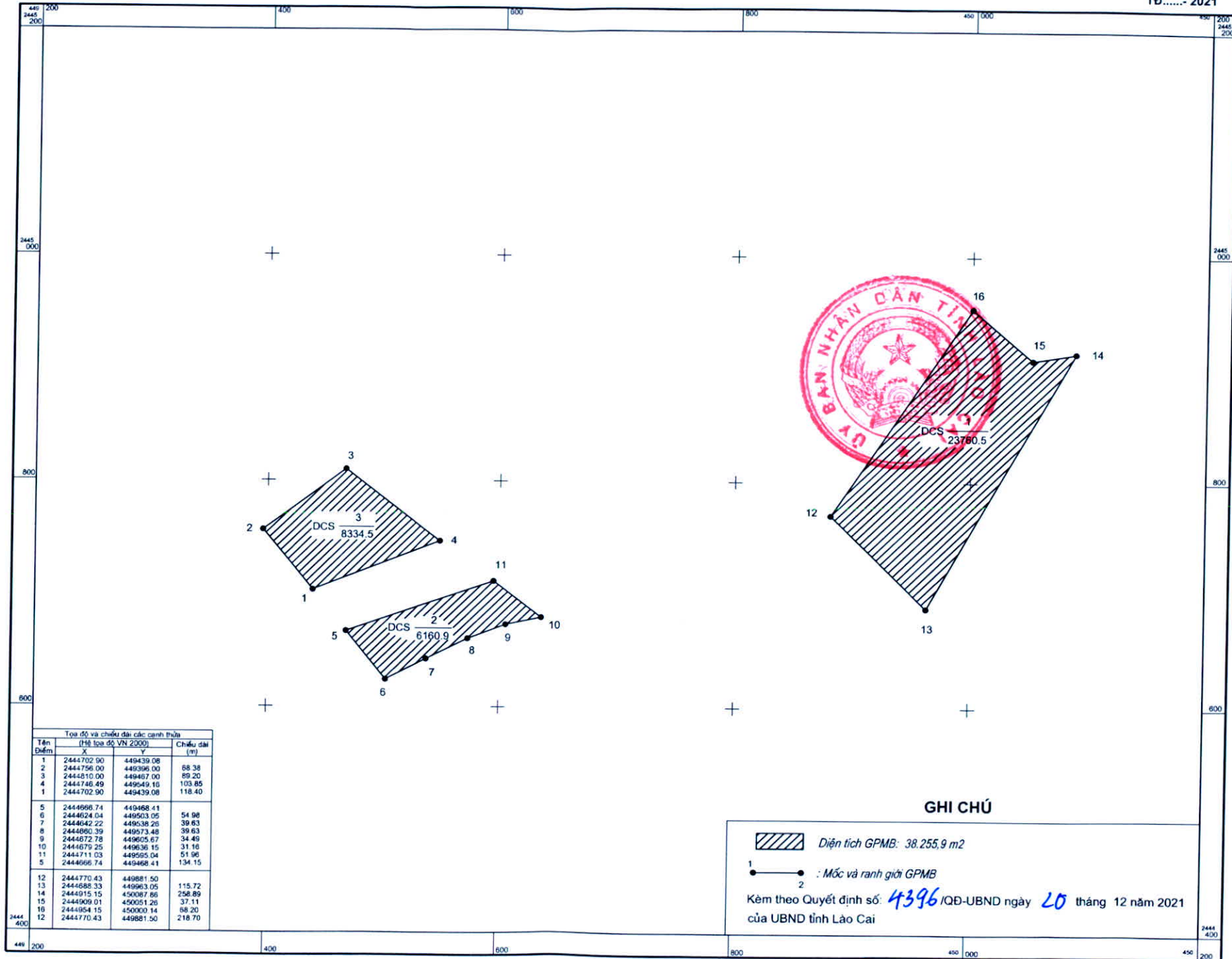


**Hoàng Quốc Khánh**

MÃNH TRÍCH ĐO ĐỊA CHÍNH PHỤC VỤ THU HỒI ĐẤT, GPMB DỰ ÁN:  
 KHAI THÁC ĐÁ LÂM VLXD THÔNG THƯỜNG TẠI ĐIỂM MỎ THÔN NÀ NỘC VÀ KHU VỰC ĐÁ ĐĂM  
 HỆ TỌA ĐỘ VN 2000, TẠI THÔN NÀ NỘC VÀ KHU VỰC ĐÁ ĐĂM, TỜ SỐ 1 (10-448446+454440+454446+448440)

TỈNH LÀO CAI- HUYỆN VĂN BÀN

TD.....- 2021



Tên Điểm	Tọa độ và chiều dài các cạnh thửa (Hệ tọa độ VN 2000)		Chiều dài (m)
	X	Y	
1	2444702.90	449439.08	
2	2444756.00	449396.00	68.38
3	2444810.00	449487.00	89.20
4	2444746.49	449549.18	103.85
1	2444702.90	449439.08	118.40
5	2444966.74	449468.41	
6	2444624.04	449503.05	54.98
7	2444642.22	449538.28	39.63
8	2444860.39	449573.48	39.63
9	2444872.78	449605.67	34.49
10	2444879.25	449636.15	31.16
11	2444711.03	449525.04	51.96
5	2444966.74	449468.41	134.15
12	2444770.43	449881.50	
13	2444688.33	449963.05	115.72
14	2444915.15	450087.86	258.89
15	2444909.01	450251.26	37.11
16	2444954.15	450000.14	68.20
12	2444770.43	449881.50	218.70

GHI CHÚ

Diện tích GPMB: 38.255,9 m2

: Mốc và ranh giới GPMB

Kèm theo Quyết định số: 4396/QĐ-UBND ngày 20 tháng 12 năm 2021 của UBND tỉnh Lào Cai